

**TUMAČ**

	GRANICA OBUHVATA GUP-A
	OBUHVAT VII. IZMJENA I DOPUNA (LOKACIJE VII.-1, VII.-2 I VII.-3)

	AUTOCESTA
	MAGISTRALNA CESTA
	REGIONALNA CESTA
	LOKALNA CESTA

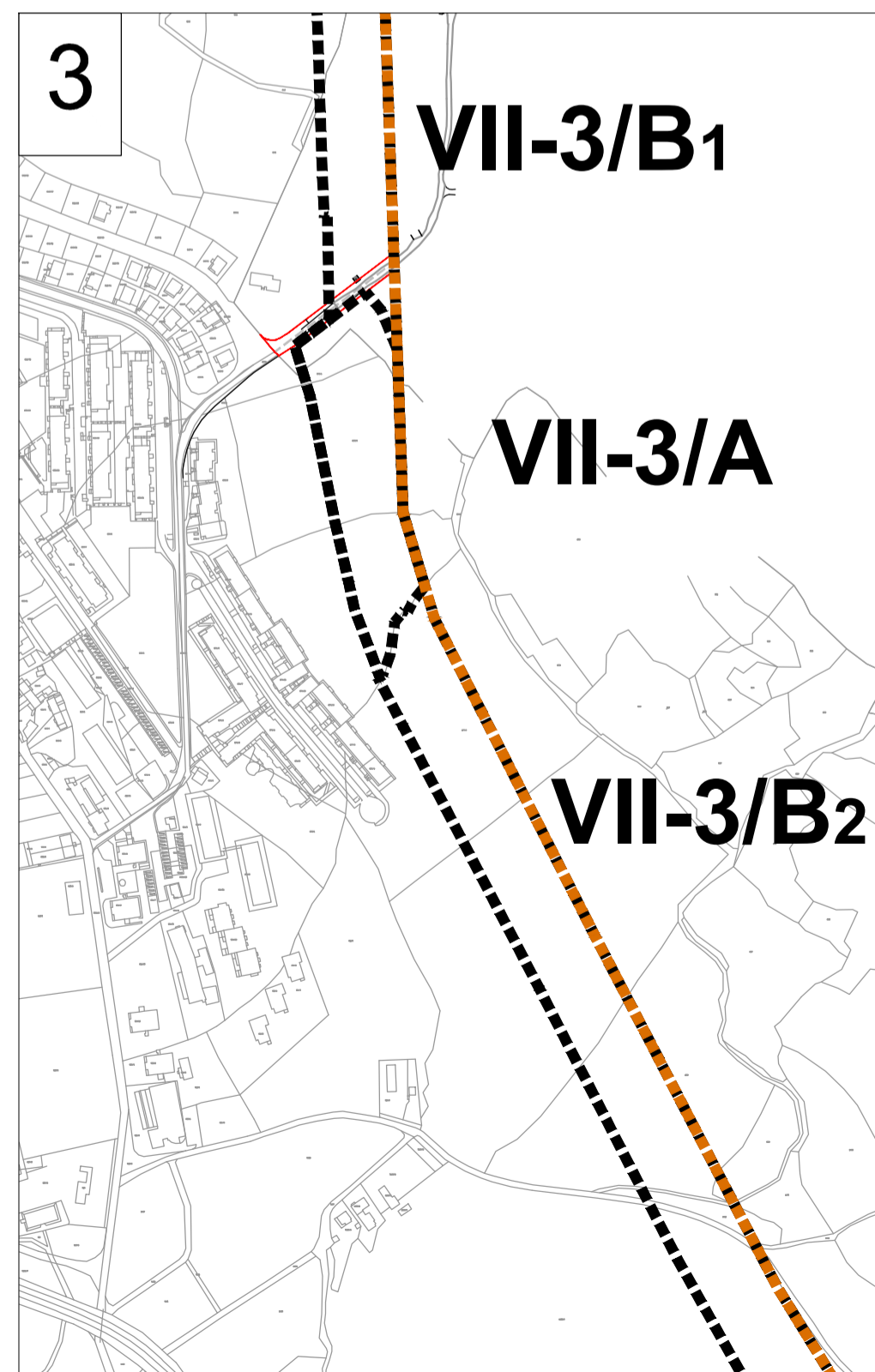
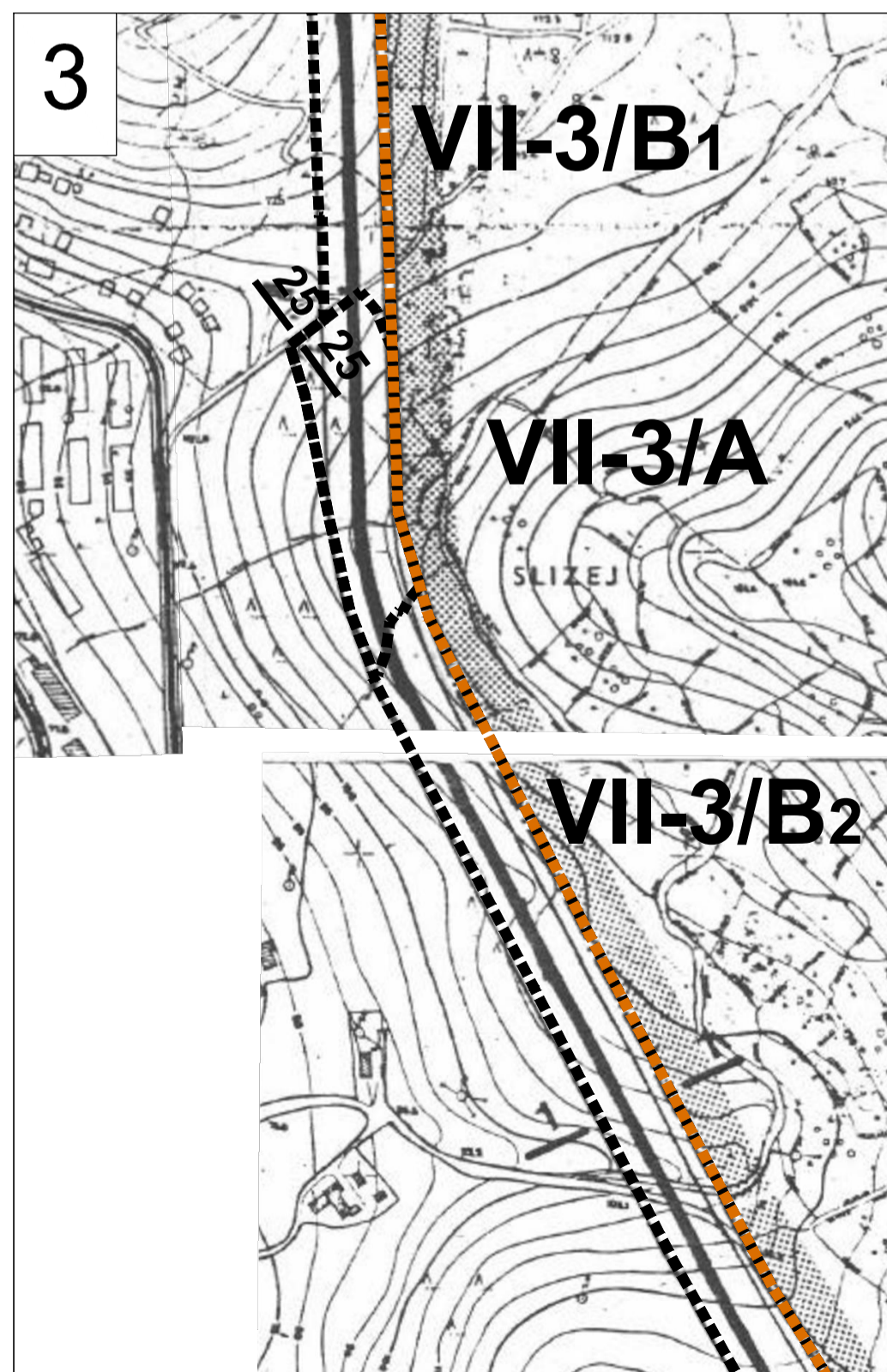
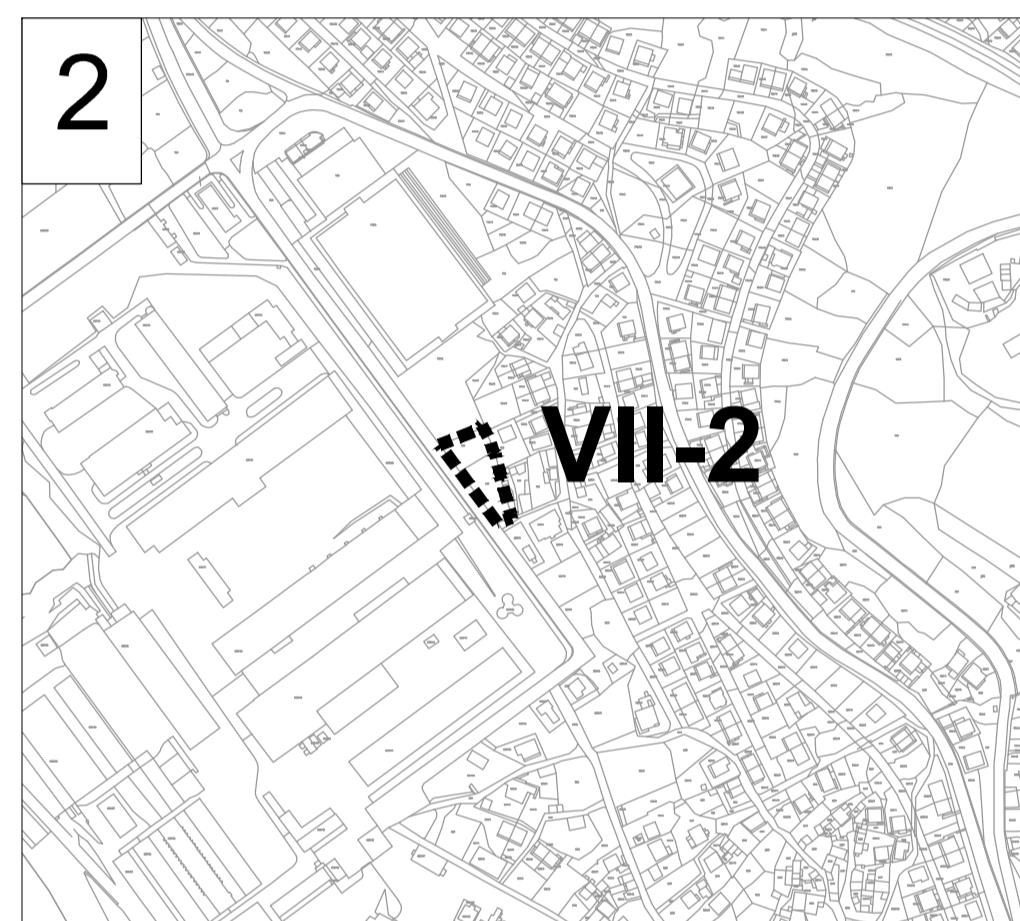
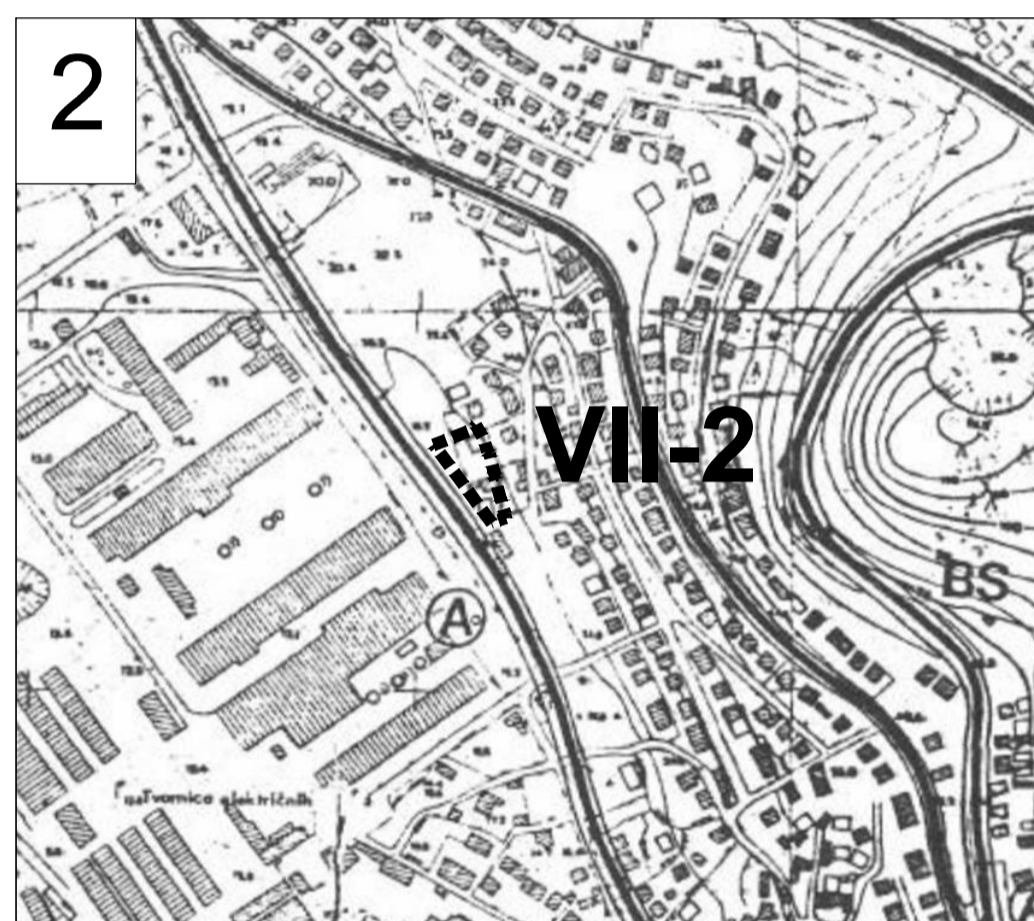
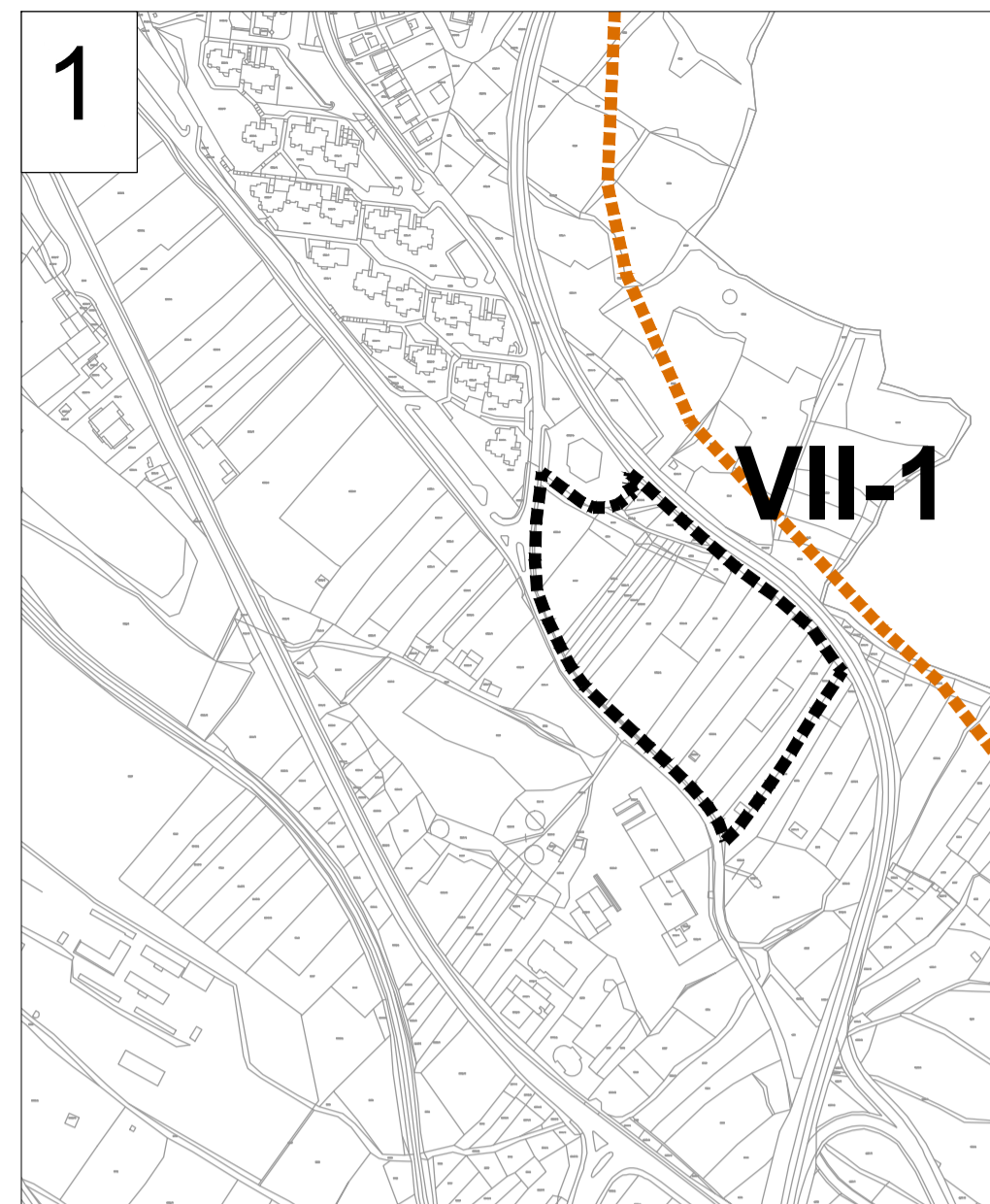
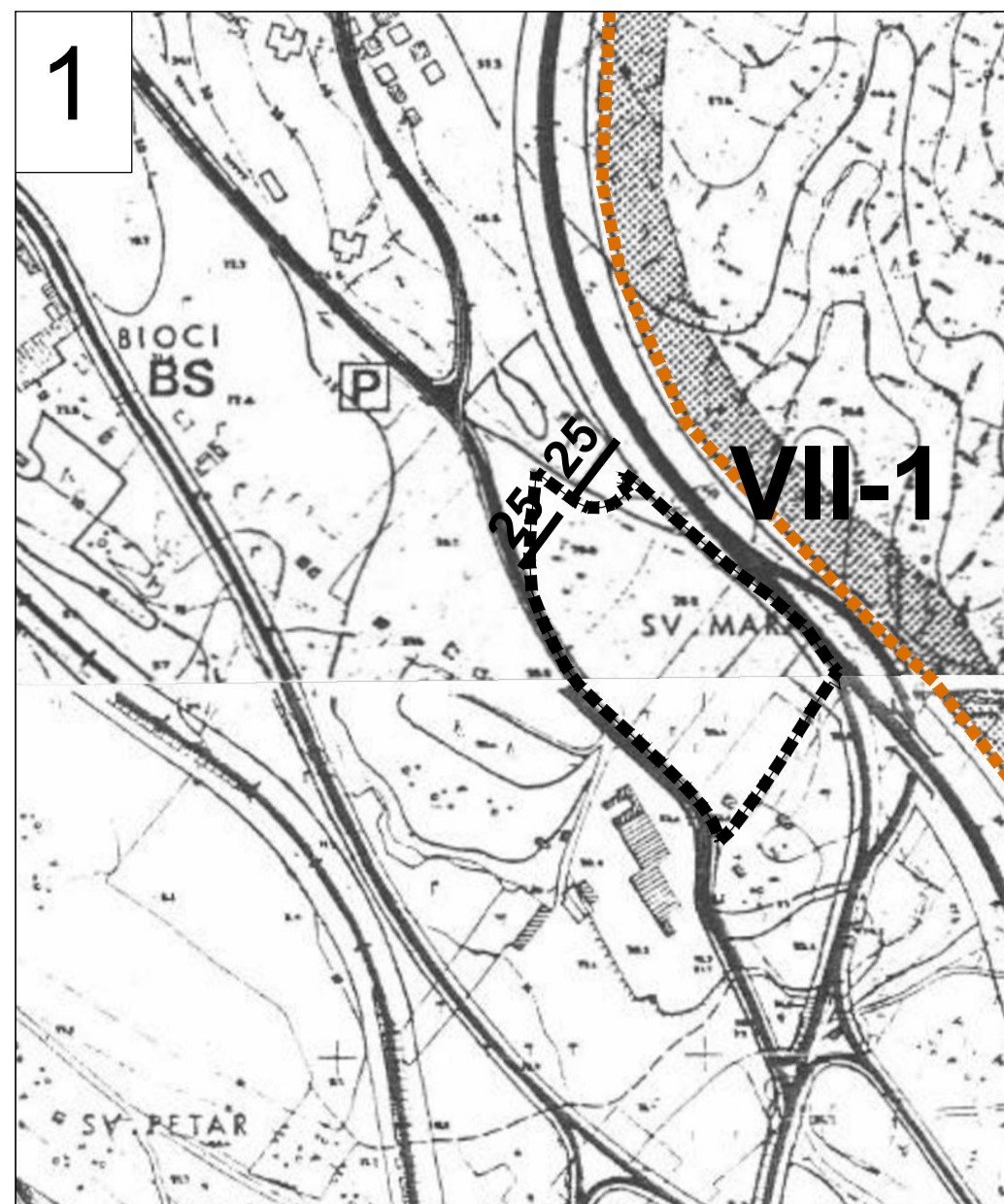
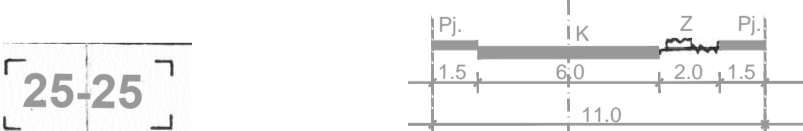
	PRIMARNA GRADSKA PROMETNICA
	SEKUNDARNA GRADSKA PROMETNICA
	OSTALA GRADSKA PROMETNICA
	ŽELJEZNIČKA PRUGA
	ŽELJEZNIČKO POSTROJENJE
	ZONA LUČKIH POSTROJENJA

	DENIVELIRANI ČVOR NA AUTOCESTI
	KRIŽANJE II NIVOU
	PRIJELAZ U DVA NIVOVA

	AUTOBUSNI KOLODVOR
	KAMIONSKI TERMINAL
	ŽELJEZNIČKI KOLODVOR
	RANŽIRNI KOLODVOR
	PUTNIČKA LUKA

	TERETNA LUKA
	TRAJEKINO PRISTANISTE
	PARKIRALIŠTE TURISTIČKIH AUTOBUSA
	BENZINSKA STANICA
	ŽELJEZNIČKA STANICA
	AUTOBUSNA STANICA
	GARAŽNO PARKIRALIŠNE PLOŠTINE
	PJEŠAČKA ZONA
	GLAVNE PJEŠAČKE I BIKIKLISTIČKE KOMUNIKACIJE

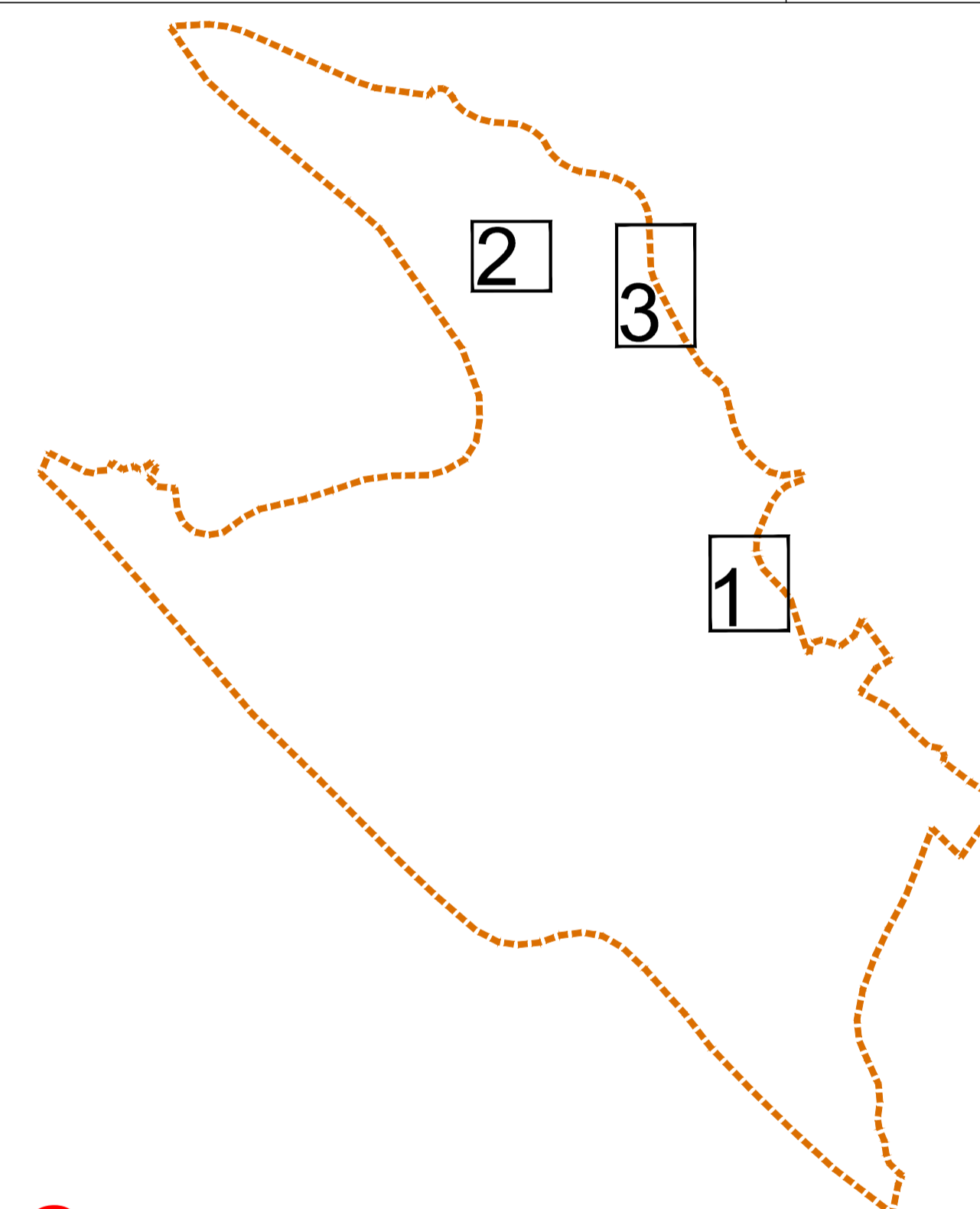
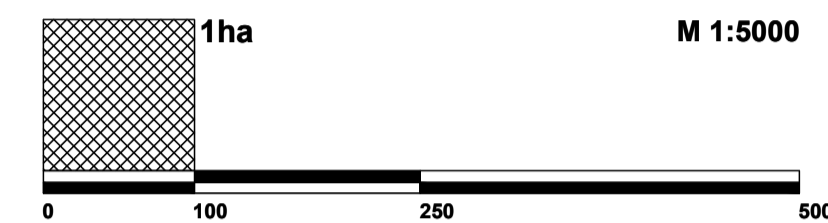
OSTALE GRADSKE PROMETNICE



# VII. (CILJANE) IZMJENE I DOPUNE GENERALNOG URBANISTIČKOG PLANA GRADA ŠIBENIKA

NARUČITELJ PLANA: GRAD ŠIBENIK  
 IZRAĐIVAČ PLANA: URBANISTIČKI INSTITUT HRVATSKE d.o.o.

## PROMETNA I KOMUNALNA INFRASTRUKTURNA MREŽA: PLAN PROMETA VII. (CILJANE) IZMJENE I DOPUNE LOKACIJE VII.-1, VII.-2, VII.-3 (VII.3/A I VII.-3/B)



**3**

Naručitelj: GRAD ŠIBENIK		Plan izradio: URBANISTIČKI INSTITUT HRVATSKE d.o.o. F. Petina 4, 10000 Zagreb, tel. 01/4804 300, fax. 4812 708	
Naziv plana: VII. (CILJANE) IZMJENE I DOPUNE GENERALNOG URBANISTIČKOG PLANA GRADA ŠIBENIKA		Pečat:	Direktor: mr.sc. Ninoslav Dusper, dipl.ing.arh.
Naziv kartografskog prikaza: PROMETNA I KOMUNALNA INFRASTRUKTURNA MREŽA: PLAN PROMETA VII. (CILJANE) IZMJENE I DOPUNE LOKACIJE VII.-1, VII.-2, VII.-3 (VII.3/A I VII.-3/B)		Odgovorni voditelj izrade: Tereziya Mirković Berković, dipl.ing.arh.	
Odluka predstavničkog tijela o izradi plana: Službeni vjesnik Grada Šibenika br. 02/16.	Odluka predstavničkog tijela o donošenju plana: Službeni vjesnik Grada Šibenika br. 02/16.	Stručni tim: Tereziya Mirković Berković, dipl.ing.arh.; Dunja Ožvalić, dipl.ing.arh.; Dean Vučić, ing.god.; Nikola Adrović, mag.ing.aedif.	
Javna rasprava (datum objave): "Slobodna Dalmacija" od 20.02.2015.	Javni uvid održan: od: 02. ožujka 2015. godine do: 10. ožujka 2015. godine	Broj elaborata: 1375	Radni nalog: 10189
Ponovna javna rasprava (datum objave): "Slobodna Dalmacija" od 26.10.2015.	Javni uvid održan: od: 04. studenog 2015. godine do: 11. studenog 2015. godine	Godina izrade plana: 2016.	
Pečat tijela odgovornog za provođenje javne rasprave:	Odgovorna osoba za provođenje javne rasprave: Madiena Roša Dulibić, dipl.ing.arh.	Pečat predsjedničkog tijela:	Pečat nadležnog tijela:
ime, prezime i potpis		ime, prezime i potpis	
Suglasnost na plan prema članku 97. Zakona o prostornom uređenju i gradnji (Narodne novine" br. 76/07, 38/09, 55/11, 90/11 i 50/12), a u svezi s odredbom članka 188. Zakona o prostornom uređenju (Narodne novine" br. 153/13, Klasa: 350-02/15-11/3, Ur. broj: 531-05-15-2, od 28. siječnja 2016.		Istovjetnost ovog prostornog plana s izvornikom ovjerava:	
Majore, Javne ustanove Zavod za prostorno uređenje Šibensko-kninske županije prema članku 188. stavak 1. Zakona o prostornom uređenju (Narodne novine" 153/13), a u svezi s člankom 97. Zakona o prostornom uređenju i gradnji (Narodne novine" 76/07, 38/09, 55/11, 90/11, 50/12 i 80/13), Klasa: 350-02/15-014, Urbroj: 2182/1-15/2-15-7, datum: 08. prosinca 2015.		Predsjednik predstavničkog tijela: ime, prezime i potpis	